

# СКВЕР ПОБЕДЫ



**Дизайн-проект: «Благоустройство общественной территории «Сквер Победы» сп.Сентябрьский»**

Заказчик:  
Муниципальное учреждение  
«Администрация сельского  
поселения Сентябрьский»

Исполнитель:  
Индивидуальный  
предприниматель Пуренков  
Антон Владимирович

# ИСХОДНЫЕ ДАННЫЕ

## 1.1 Общая информация о территории проектирования

**Общественная территория «Сквер победы» в с.п. Сентябрьский, Нефтеюганский район, Ханты-Мансийский автономный округ – Югра.**

Территория объекта благоустройства расположена на месте подготовленного к сносу дома № 34. Местоположение сквера приближено к Дому культуры «Жемчужина Югры».

Географические координаты [72.21215647357168,60.490386708936974]. Территория участка ограничена территориями:

- с севера – проезжей частью ул. Школьная;
- с юга – проезд к Дому культуры «Жемчужина Югры»;
- с запада – внутриквартальный проезд к дому № 19;
- с востока – проезжей частью ул. Садовая.

Территория участка под строительство сквера имеет равнинный характер рельефа. Ранее на участке находился расселенный дом № 34, который был снесен во 2 квартале 2020 года.

Основной идеей проекта «Сквер Победы» является формирование гражданско-патриотического становления в современном мире, что сегодня является социально - значимой задачей. Только воспитание у новых поколений устойчивых нравственных убеждений на основе традиционных исторических, духовных, культурных ценностей позволит обеспечить успешное социальное развитие России в XXI веке. Вместе с тем воспитание патриотизма - это неустанная работа по формированию у школьников чувства гордости за свою Родину и свой народ, уважения к его великим свершениям и достойным страницам прошлого.

Прогуливаясь по такому скверу, жители приобретают уникальные знания о военном периоде истории страны, воспитывают в себе бережное отношение к прошлому страны. Еще одна задача – проведение культурно-массовых мероприятий. Расположится сквер на удобной территории рядом с Домом культуры «Жемчужина Югры» вблизи памятника «Никто не забыт, ничто не забыто», так же сквер будет оборудован уличной сценой для выступления местных творческих коллективов дома культуры и приезжих творческих коллективов.

Задачи проекта:

- Создание памятного места в честь Победы в Великой Отечественной войне, что будет способствовать сохранению памяти о событиях Великой Отечественной войны, созданию условий для патриотического и духовного развития личности каждого жителя и гостя сельского поселения Сентябрьский.
- Создание места для отдыха жителей и гостей поселения и, соответственно, повышение экологической культуры и грамотности населения, улучшение эстетического вида территории.
- Привлечение к участию в проекте жителей разных возрастов, что в целом будет способствовать укреплению связи поколений, профилактике асоциального поведения среди молодёжи.



# ИСХОДНЫЕ ДАННЫЕ

## 1.2 Существующее состояние территории



## 2.1 Историческая справка

### Югра

Угорские племена стали одними из предков современных коренных народов: ханты и манси. Русские в конце одиннадцатого века называли их «югры». Таким образом, регион получил название «Югра». Корона, vyplненная в форме рогов, олицетворяет основное занятие коренного населения - оленеводство. Хвойные ветви являются символом флоры региона. Синий цвет символизирует красоту и величие. Зелёный цвет обозначает жизнь. Белый цвет обозначает снега.

### СИМВОЛЫ



Герб Ханты-Мансийского автономного округа — Югры представляет собой эмблему, расположенную на подкладе двух щитов и воспроизводящую стилизованный символ «Кат ухуп вой» (двуглавая птица). Своими крыльями птицы поддерживают восходящее солнце, являющегося покровителем древних народов Урала, а также Зауралья.



Своего герба у посёлка нет, на сайте муниципального образования используется герб Нefтеюганского района. Герб символизирует богатство недр и природы, возрождение Нefтеюганского района, принадлежность Ханты-Мансийскому автономному округу - Югре. Состоит из стилизованных символов: лесного массива, традиционного зеркального орнамента коренных народов ханты и манси зеленого цвета, нефтяной вышки черного цвета, восходящего оранжевого солнца.



### Посёлок Сентябрьский

Посёлок Сентябрьский первым в Нefтеюганском районе стал полностью капитальным. Последние годы для посёлка были годами интенсивной застройки. Так в 2008 году сдана в эксплуатацию амбулатория, в 2009 – детский сад, в 2010 – 24 квартирный жилой дом, в 2011 – комплекс «СДК – библиотека», в 2012 – 24 квартирный дом, в 2013 году - два 24 квартирных дома. В конце текущего года планируется ввод в эксплуатацию нового 42-х квартирного дома. В 2017 – распахнул двери новый храм, который назван в честь воздвижения Креста Господня. 18 ноября 2019 в Сентябрьском 36 семей отметили новоселье. В посёлке Сентябрьский был сдан в эксплуатацию многоквартирный дом.



### 1594-1961 г.

В 1594 г., когда по Указу царя Фёдора Иоанновича "О строительстве города Сургута" на реке Обь был срублен деревянный город.

На карте из Атласа Сибири Семёна Ремезова 1701 года изображены реки Обь Юганская (Югань) и реки Большой и Малый Балык.

В 1961 г. на берегу Юганской Оби около Усть-Балыкских юрт высадился отряд геологоразведчиков и был основан посёлок Партсъездовский, в честь XXII съезда КПСС, затем посёлок переименовали в Нefтеюганск.

### 1971-2019 г.

Линейная производственно-диспетчерская станция (ЛПДС) Южный Балык – это уникальная станция, которая обладает крупнейшим резервуарным парком, способным принять до 480 тысяч кубометров нефти. Она была основана в 1971 году,

В 2017 проведена комплексная реконструкция станции, в 2019 были введены и продолжают вводиться в эксплуатацию новые резервуары.



### 1973-2011

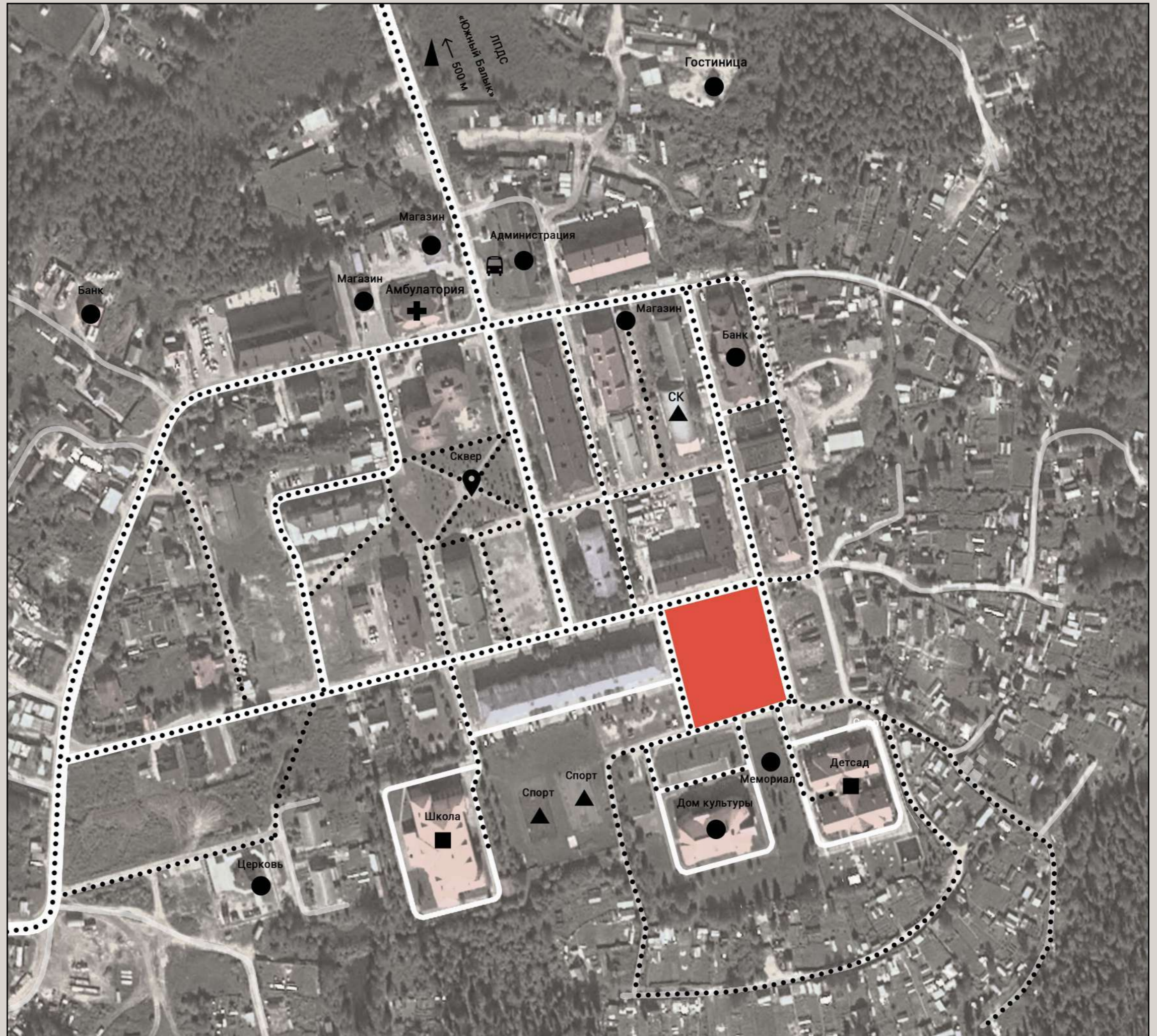
Первый дом культуры «Ровесник» в с.п.Сентябрьский был построен в 1973 году и встречал с радостью жителей и гостей поселения, долгих 40 лет. Здание ДК «Ровесник» было признано аварийным, в связи с этим отдельного здания у Дома культуры не было. Он работал на базе школы, и именовался так же ДК «Ровесник». В 2011 году было построено новое здание ДК, который по желанию жителей посёлка был назван «Жемчужина Югры».

## 2.2 Ситуационный план

- Территория проектирования
- Пути движения велосипедистов
- Пути движения общественного транспорта
- Остановки общественного транспорта
- Магистральная улица (интенсивное движение авто)
- Жилая улица (движение средней интенсивности)



## 2.3 Точки притяжения



- Территория проектирования
- Пути движения пешеходов
- Спорт
- Школы и дошкольные образовательные учреждения
- Коммерческие объекты
- Объекты здравоохранения и аптеки
- Остановки общественного транспорта



## 3.1 Дизайн код

В основу Дизайн кода сквера Победы легли ассоциации с атрибутами Великой отечественной войны.




Листовая сталь использовавшаяся в различных элементах конструкций орудий, применена в нашем проекте как основной материал малых архитектурных форм.

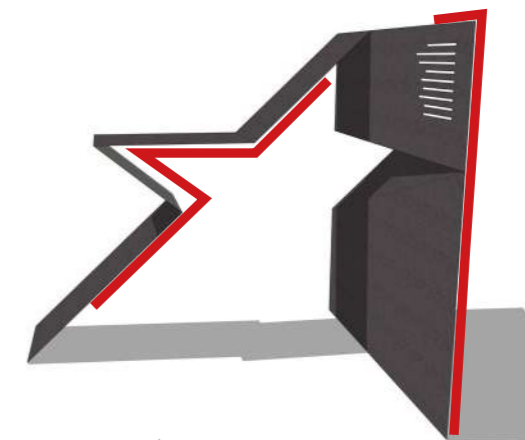
Динамичные линии в формах ассоциативно подчеркивают стремительные силуэты орудий направленных против врага.



Стилизованные образы журавлей, символизируют светлую память о погибших. «Мне кажется порою, что солдаты, / С кровавых не пришедшие полей, / Не в землю нашу полегли когда-то, / А превратились в белых журавлей...» Образ летящих журавлей подсказан в песне «Журавли» на слова Гамзатова.



Знамя победы и пятиконечная звезда являются символами советской армии, победившей в Великой отечественной войне. Эти символы легли в основу объекта «Звезда»

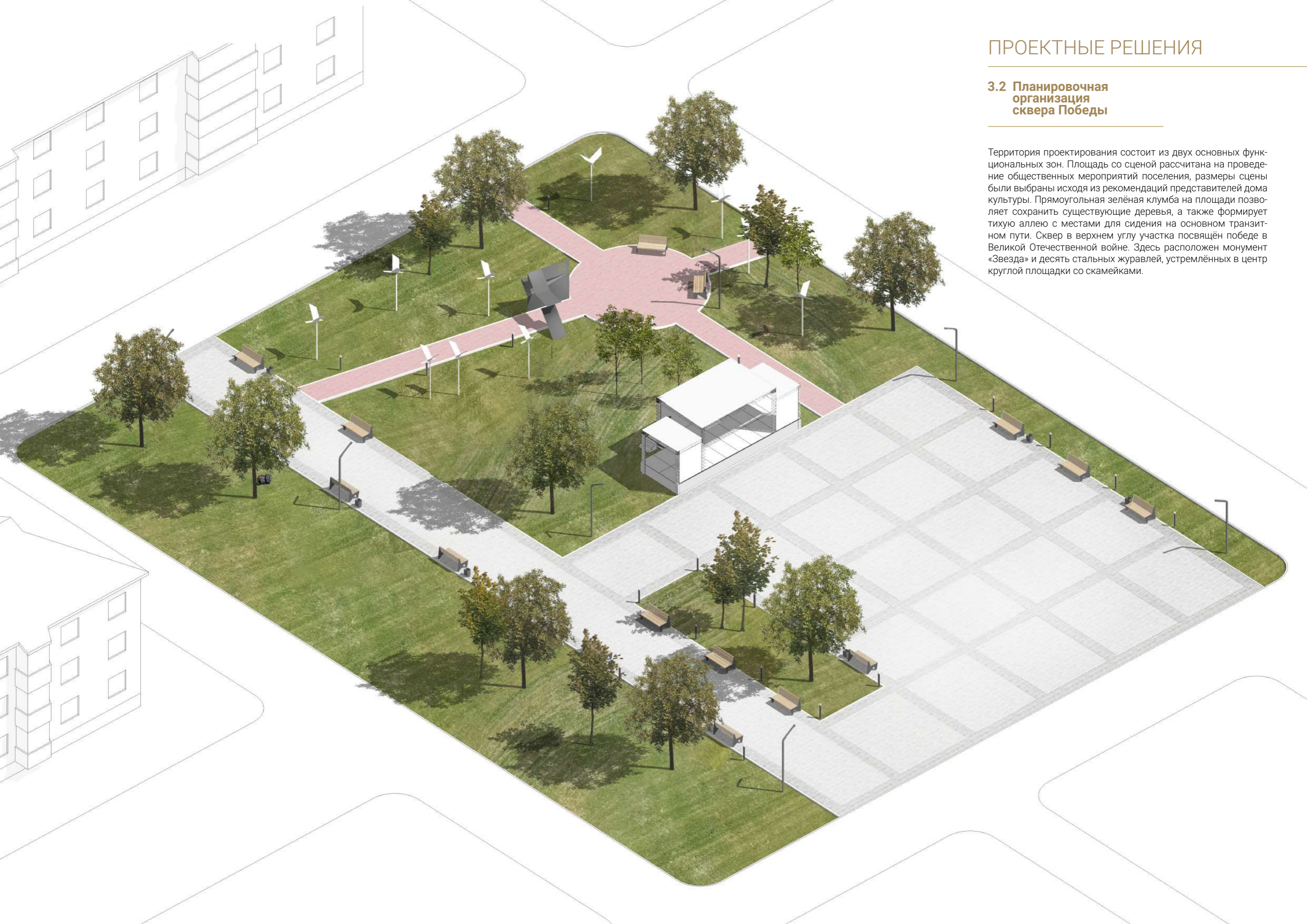




## ПРОЕКТНЫЕ РЕШЕНИЯ

### 3.2 Планировочная организация сквера Победы

Территория проектирования состоит из двух основных функциональных зон. Площадь со сценой рассчитана на проведение общественных мероприятий поселения, размеры сцены были выбраны исходя из рекомендаций представителей дома культуры. Прямоугольная зелёная клумба на площади позволяет сохранить существующие деревья, а также формирует тихую аллею с местами для сидения на основном транзитном пути. Сквер в верхнем углу участка посвящён победе в Великой Отечественной войне. Здесь расположен монумент «Звезда» и десять стальных журавлей, устремлённых в центр круглой площадки со скамейками.

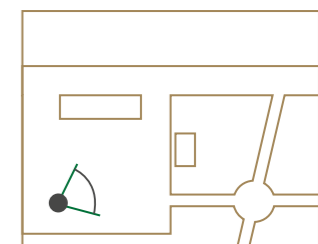






## ПРОЕКТНЫЕ РЕШЕНИЯ

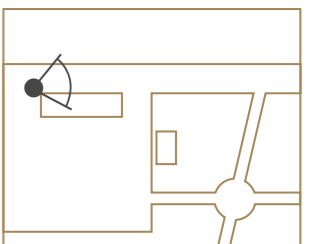
### 3.3 Визуализация площади для мероприятий





## ПРОЕКТНЫЕ РЕШЕНИЯ

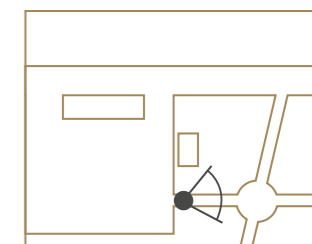
### 3.3 Визуализация пешеходной зоны





## ПРОЕКТНЫЕ РЕШЕНИЯ

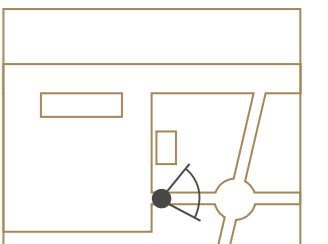
### 3.3 Визуализация аллеи со «Звездой»



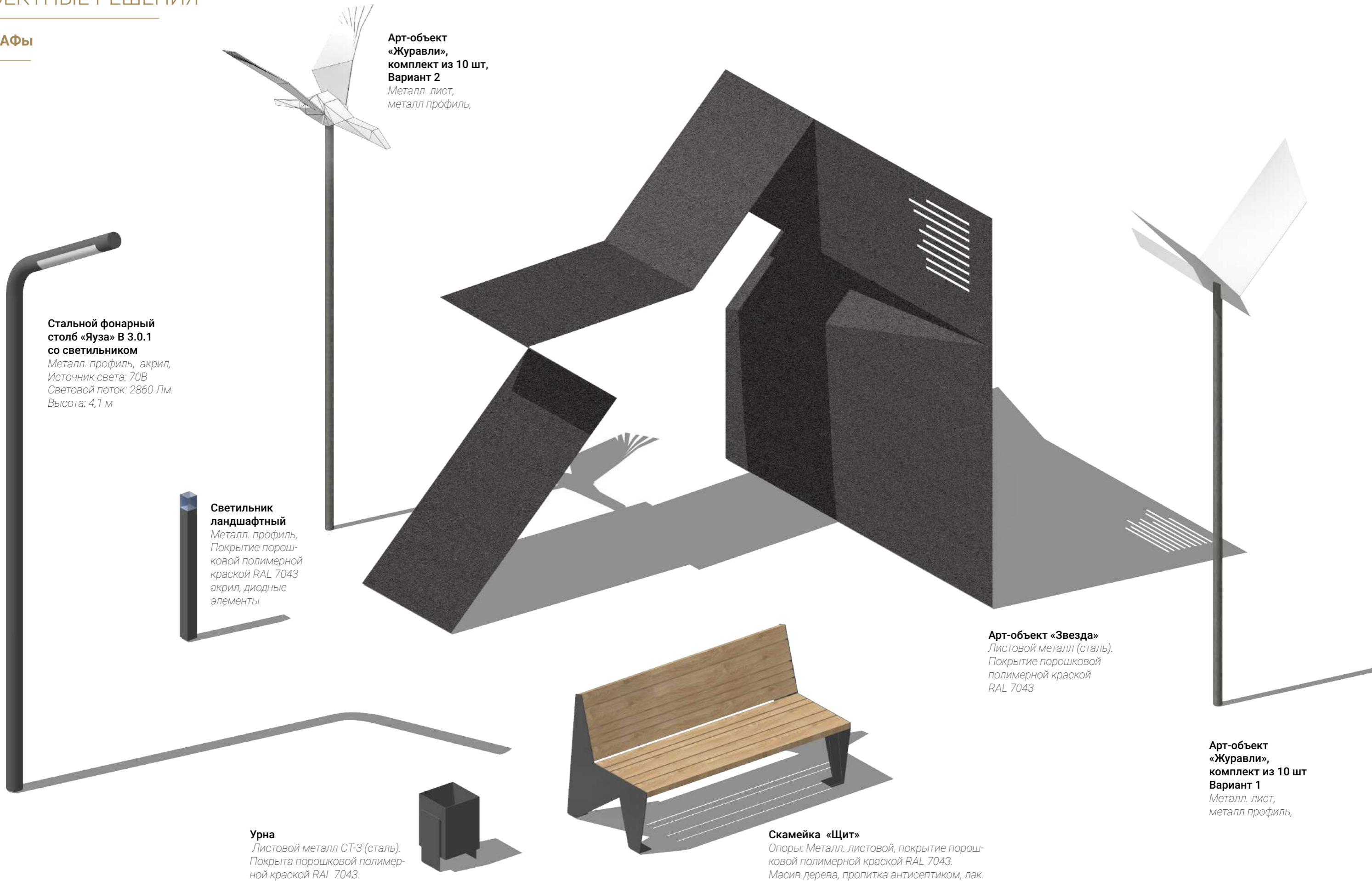


## ПРОЕКТНЫЕ РЕШЕНИЯ

### 3.3 Визуализация территории с арт-объектом «Журавли»



4.1 МАФы



**Стальной фонарный столб «Яуза» В 3.0.1 со светильником**  
Металл. профиль, акрил,  
Источник света: 70В  
Световой поток: 2860 Лм.  
Высота: 4,1 м

**Светильник ландшафтный**  
Металл. профиль,  
Покрытие порошковой полимерной краской RAL 7043  
акрил, диодные элементы

**Арт-объект «Журавли», комплект из 10 шт, Вариант 2**  
Металл. лист,  
металл профиль,

**Арт-объект «Звезда»**  
Листовой металл (сталь).  
Покрытие порошковой полимерной краской RAL 7043

**Арт-объект «Журавли», комплект из 10 шт, Вариант 1**  
Металл. лист,  
металл профиль,

**Урна**  
Листовой металл СТ-3 (сталь).  
Покрыта порошковой полимерной краской RAL 7043.

**Скамейка «Щит»**  
Опоры: Металл. листовой, покрытие порошковой полимерной краской RAL 7043.  
Массив дерева, пропитка антисептиком, лак.

# ПРОЕКТНЫЕ РЕШЕНИЯ

## 4.1 Типы покрытий



### Типы покрытий дорожек

#### Тип 1

а) Светло-серая плитка серии Домино или Новый город



б) Темно-серая плитка серии Домино или Новый город



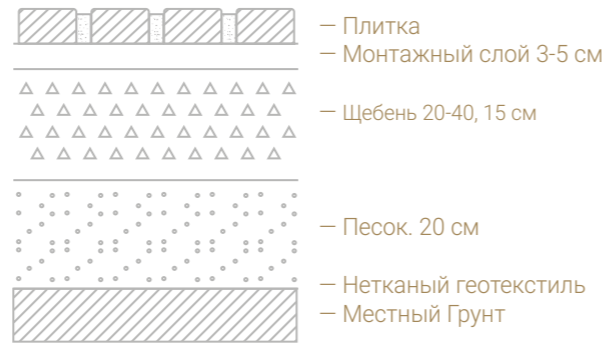
#### ТИП 1

а) Клинкерная плитка серии Домино или Новый город

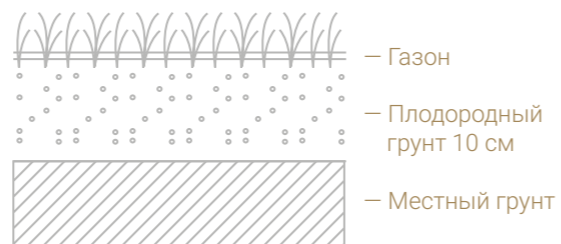


### Озеленение

а) Газон из двух травосмесей



! Ориентировочный разрез конструкции покрытий, уточнить при разработке Рабочей документации на основе данных геологии участка, которые на данной стадии отсутствуют.



# ПРОЕКТНЫЕ РЕШЕНИЯ

## 4.2 ТЭПы благоустройства сквера Победы

№	Наименование	Материал	Количество
1	Покрытие плиткой Тип 1. Темно серого цвета.	Плитка тротуарная светлая серая, толщина 60 мм, Серия «Новый город» или «Домино»	926,06 м <sup>2</sup>
2	Покрытие плиткой Тип 1. Светло - серого цвета.	Плитка тротуарная светлая серая, толщина 60 мм, Серия «Новый город» или «Домино» .	349 м <sup>2</sup>
3	Бордюрный камень Тип 1	Камни бортовые, марка ГК5, серый.	404 м. п.
4	Покрытие плиткой Тип 2. цвет под клинker.	Плитка фигурная тротуарная красная. Серия «Новый город» или «Домино» клинker	159,12 м <sup>2</sup>
5	Бордюрный камень Тип 2	Камни бортовые, марка ЗГП	110 м. п.
6	Озеленение	Газон посевной из травосмесей двух видов	44 кг/1300 м <sup>2</sup>
7	Освещение	Фонарный столб со светильником, Серия «Яуза» либо подобный, высота 4 м.	7 штуки
8	Ландшафтное освещение	Светильник ландшафтный	23 штук

**Общая площадь территории 3300 м<sup>2</sup>**





Санкт-Петербург,  
наб. реки Карповки д. 5, к. 22, оф 401  
[info@sozonych.com](mailto:info@sozonych.com),  
[www.sozonych.com](http://www.sozonych.com),  
8 (909) 905 7770,